




Granges - Ancienne ferme ▶



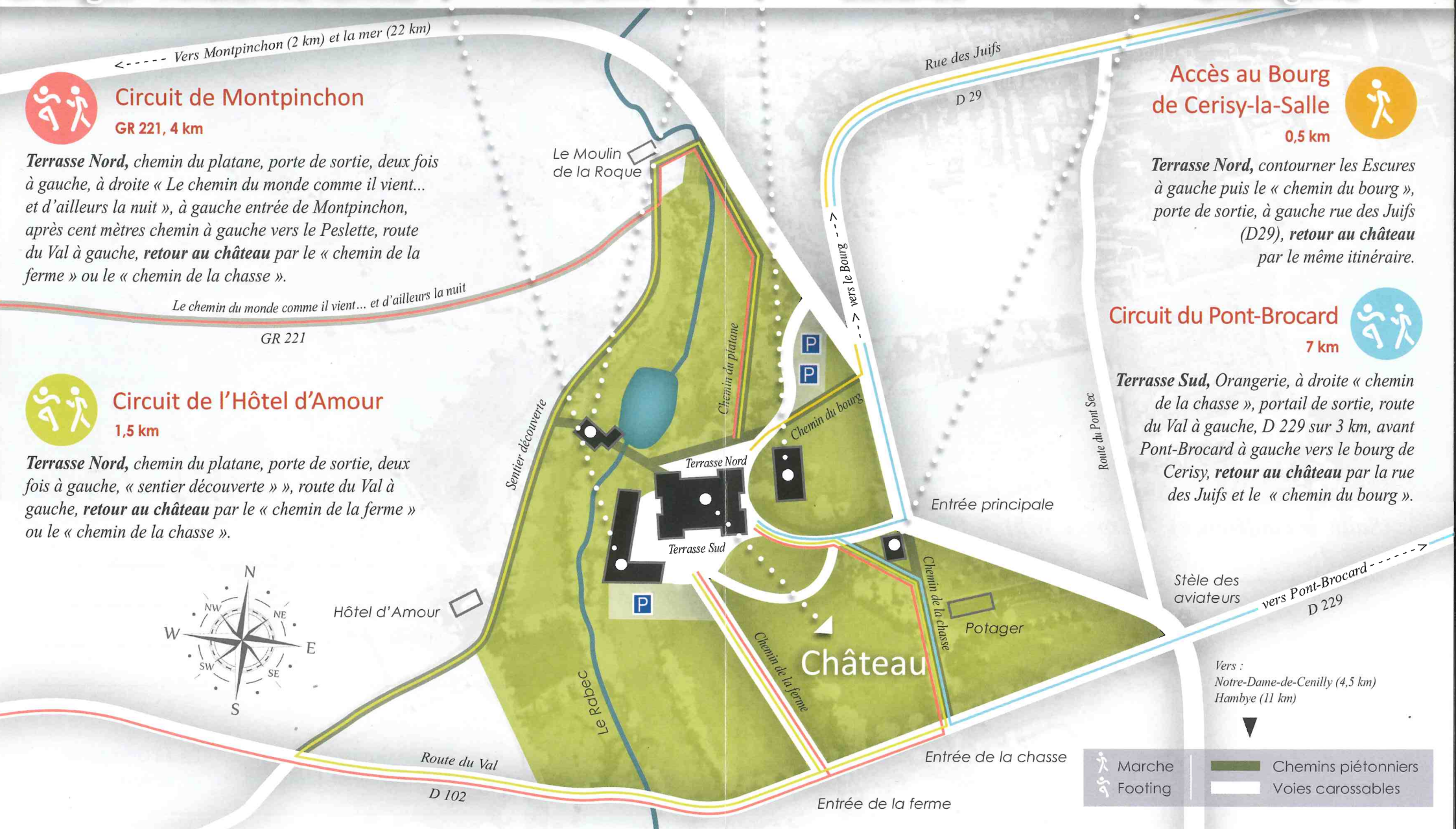
Moulin ◀



Escures ▶



◀ Orangerie



Circuit de Montpinchon

GR 221, 4 km

Terrasse Nord, chemin du platane, porte de sortie, deux fois à gauche, à droite « Le chemin du monde comme il vient... et d'ailleurs la nuit », à gauche entrée de Montpinchon, après cent mètres chemin à gauche vers le Peslette, route du Val à gauche, **retour au château** par le « chemin de la ferme » ou le « chemin de la chasse ».

Le chemin du monde comme il vient... et d'ailleurs la nuit

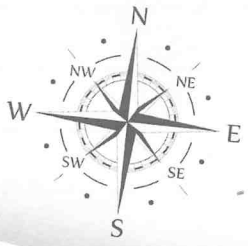
GR 221



Circuit de l'Hôtel d'Amour

1,5 km

Terrasse Nord, chemin du platane, porte de sortie, deux fois à gauche, « sentier découverte », route du Val à gauche, **retour au château** par le « chemin de la ferme » ou le « chemin de la chasse ».



Accès au Bourg de Cerisy-la-Salle

0,5 km



Terrasse Nord, contourner les Escures à gauche puis le « chemin du bourg », porte de sortie, à gauche rue des Juifs (D29), **retour au château** par le même itinéraire.

Circuit du Pont-Brocard

7 km



Terrasse Sud, Orangerie, à droite « chemin de la chasse », portail de sortie, route du Val à gauche, D 229 sur 3 km, avant Pont-Brocard à gauche vers le bourg de Cerisy, **retour au château** par la rue des Juifs et le « chemin du bourg ».

Route du Pont Sec

Stèle des aviateurs

Vers :
Notre-Dame-de-Cenilly (4,5 km)
Hambye (11 km)

